


# Tous les parcs et sentiers en un clic !



## Téléchargez et découvrez

14 grands parcs  
31 parcs, squares et jardins  
35 sentiers  
600 places et squares de proximité



GRANDLYON  
la métropole



# GUIDE DES SENTIERS NATURE

GRANDLYON  
la métropole



# PARTEZ EN BALADE


**Une balade au bord d'un ruisseau, au cœur d'une forêt, à la découverte des rapaces, ou de fleurs protégées... Pas la peine d'aller bien loin pour partir au vert : 40 % du Grand Lyon est constitué d'espaces naturels ou agricoles !**

Dans ce guide des sentiers nature de la Métropole de Lyon, vous trouverez 21 balades : au bord du Rhône, dans les massifs des Monts d'or, le long du Val de Saône, dans les vallons de l'ouest et au cœur des plaines de l'est. Un outil idéal pour (re) découvrir les espaces naturels qui vous entourent et ouvrir les yeux sur les animaux, les insectes, les plantes et les fleurs qui font la richesse de notre territoire.

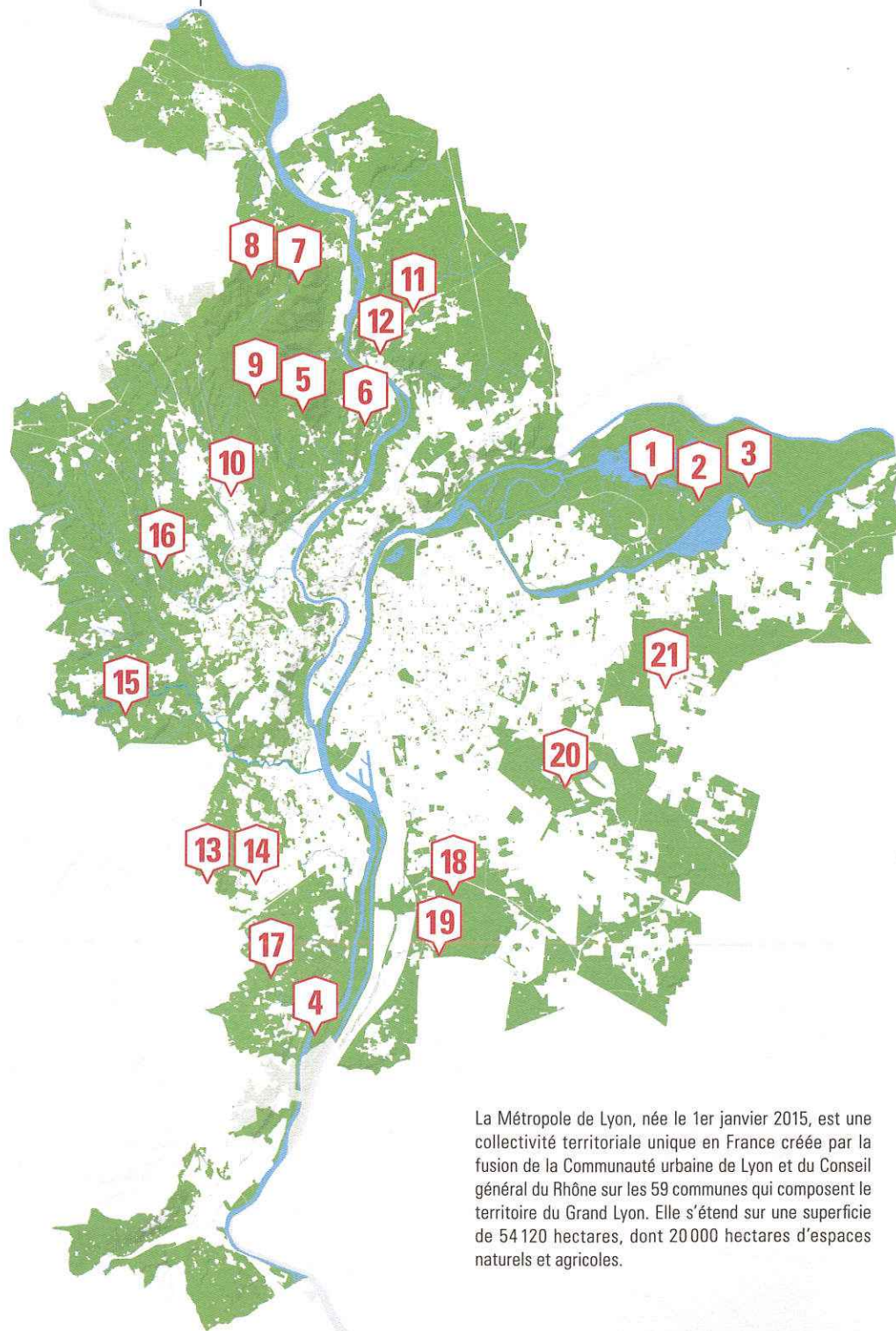
Pour faciliter vos excursions, vous trouverez dans ce guide toutes les informations pratiques nécessaires : la distance, le temps de marche, les indications pour rejoindre le point de départ... Avec, à chaque fois, une carte détaillée pour se repérer et des informations à partager avec vos amis ou votre famille.

N'hésitez pas à télécharger l'application Grand Lyon Nature : tous les sentiers sont localisés et vous trouverez des compléments sur les parcs de la Métropole.

Retrouvez également toute ces informations sur [www.grandlyon.com/nature](http://www.grandlyon.com/nature)







La Métropole de Lyon, née le 1er janvier 2015, est une collectivité territoriale unique en France créée par la fusion de la Communauté urbaine de Lyon et du Conseil général du Rhône sur les 59 communes qui composent le territoire du Grand Lyon. Elle s'étend sur une superficie de 54 120 hectares, dont 20 000 hectares d'espaces naturels et agricoles.

## 21 SENTIERS NATURE À LA DÉCOUVERTE DE LA MÉTROPOLE

### AU BORD DU RHÔNE . . . . . p.9

- 1 Les Grands Vernes . . . . . p.11
- 2 Le sentier des hommes, un fleuve et une île . . . . . p.13
- 3 Le sentier des Allivoz . . . . . p.15
- 4 Le sentier de l'homme et du fleuve . . . . . p.17

### LE MASSIF DES MONTS D'OR ET LE VAL DE SAÔNE . . . p.19

- 5 Le sentier des Rapaces . . . . . p.21
- 6 Le sentier de l'Eau . . . . . p.23
- 7 Le sentier des Cabornes . . . . . p.25
- 8 Le sentier géologique des Monts d'Or . . . . . p.27
- 9 Le sentier de la Pierre . . . . . p.29
- 10 Le sentier du ruisseau de Rochecardon . . . . . p.31
- 11 Le sentier de la Marinade . . . . . p.33
- 12 Et au début était un lac . . . . . p.35

### LES VALLONS DE L'OUEST . . . . . p.37

- 13 Le sentier de Sacuny . . . . . p.39
- 14 Le sentier de la Clef des champs . . . . . p.41
- 15 Le sentier de l'Yzeron . . . . . p.43
- 16 Le sentier du bois de Serres . . . . . p.45
- 17 Le parcours de l'étang de Virieux . . . . . p.47

### LES PLAINES DE L'EST . . . . . p.49

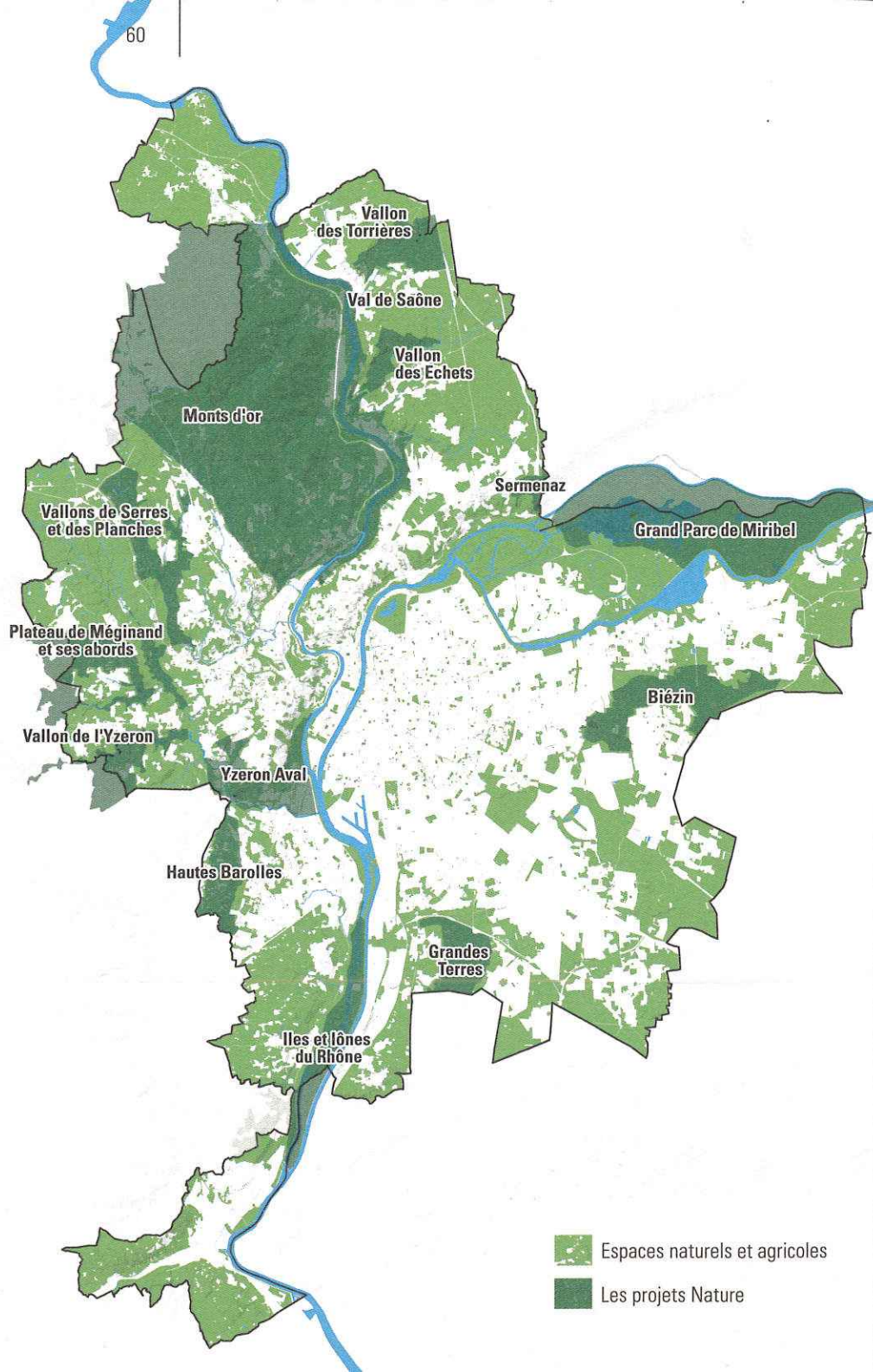
- 18 Le sentier des Alouettes . . . . . p.51
- 19 Le sentier des Moissons . . . . . p.53
- 20 Le sentier de la forêt de Feuilly . . . . . p.55
- 21 Biézin nature . . . . . p.57

### La Métropole s'engage pour la Nature . . . . . p.59

### 14 projets Nature de la Métropole de Lyon . . . . . p.61

### Conseil aux promeneurs et randonneurs . . . . . p.63





 Espaces naturels et agricoles  
 Les projets Nature



## LES PROJETS NATURE DE LA MÉTROPOLE DE LYON

Prairies, zones humides, landes, vallons boisés, parc urbains : les espaces naturels ont des visages très différents sur le territoire de la Métropole. Les insectes, animaux sauvages, plantes et fleurs rares ne sont d'ailleurs pas identiques au sud et au nord, près du Rhône ou dans les Monts d'Or. Pour protéger cette diversité et mieux la connaître, préserver l'équilibre entre développement urbain et maintien de zones rurales, une dizaine de projets Nature sont soutenus par la Métropole de Lyon. Un travail qui se fait en partenariat étroit avec les communes, les syndicats mixtes, le Département, les associations d'usagers, les agriculteurs, les propriétaires...

Ces projets Nature permettent de valoriser les milieux naturels et agricoles mais aussi de sensibiliser les Grands Lyonnais à ces espaces. De les amener à découvrir ce patrimoine vivant sans l'abîmer. Cela passe notamment par la création, l'aménagement et l'entretien des sentiers Nature sur tout le territoire. Mise en place de mobiliers spécifiques, d'une signalétique commune mais aussi d'outils pédagogiques pour informer et rendre acteurs les promeneurs. Pour la Métropole de Lyon, l'enjeu est important : permettre aux Grands Lyonnais de profiter de la Nature tout en la préservant. Un juste équilibre !



# CONSEILS AUX PROMENEURS

## **Pas de poubelle sur les sentiers**

Chacun prévoit un petit sac pour ramener ses déchets.

## **Priorité aux tracteurs**

Garez votre voiture au plus tôt, sur un espace prévu à cet effet, en faisant bien attention à laisser le passage aux engins agricoles (dont certains peuvent faire jusqu'à 5 m de large).

## **Ne cueillez pas les fruits cultivés**

Il y a des milliers de promeneurs. Si chacun picore, l'agriculteur aura du mal à faire sa récolte. Donc, laissons les fruits à leur cultivateur !

## **Ne piétinez pas les jeunes pousses**

Ceci n'est pas un terrain de football ou une pelouse pour pique-niquer, mais bien un futur champ de blé... Faites la différence et ne piétinez pas les jeunes pousses.

## **Attention aux grandes herbes**

En mai-juin, c'est la période des foins : l'herbe des prairies est haute. Si cette herbe est couchée, la machine ne pourra plus la faucher. Et il n'y aura pas de fourrage pour les bêtes cet hiver...

## **Liberté surveillée pour les chiens**

Soyez vigilants : ils peuvent perturber la reproduction de la faune (notamment entre avril et fin juin) et effrayer le bétail.

## **Une fleur plutôt qu'un bouquet**

Dans un champ où il y a mille pâquerettes, on peut en cueillir une, mais surtout en profiter avec les yeux : cueillez peu, et évitez d'arracher.

## **Attention au risque d'incendie**

L'arbre qui se tient majestueusement devant nous a mis plusieurs dizaines d'années

à pousser. Cinq minutes peuvent suffire à le détruire : soyez très vigilants et ne prenez pas le risque de faire démarrer un feu.

## **Respectez les propriétés**

N'oubliez pas que parfois vous vous baladez sur la propriété de quelqu'un. La plupart des propriétaires tolèrent cette pratique, alors respectez leur propriété, ne la dégradez pas.

## **Ces bébés ne sont pas abandonnés**

Ce jeune oiseau ou ce petit chevreuil semblent si tristes et si seuls ! Mais en fait, leurs parents ne sont pas loin. Laissez-les sur place, ne les touchez pas : seuls leurs parents peuvent s'en occuper.

## **Soyez prudents**

De nombreuses routes à grande circulation sillonnent le territoire, soyez vigilants lors de vos traversées.

## **Une randonnée en solitaire ?**

Si vous partez seul, informez vos proches de votre itinéraire et de votre heure approximative de retour. Pensez aux changements météorologiques (chaleur, pluie, vent) et à vos propres limites (fatigue, soif, faim) en prenant le nécessaire dans votre sac à dos.

## **Alertez-nous !**

Soyez acteurs en nous aidant à maintenir la qualité du réseau proposé.

Un poteau abîmé, une lame directionnelle jaune manquante ou cassée ?

Des branches au travers d'un sentier ?

Contactez les services de la Métropole 04 78 63 40 40 pour nous signaler les dysfonctionnements.

L'application Grand Lyon Nature vous permet également de nous faire remonter toute remarque en temps réel.